


# SELECCIÓN DEL HÁBITAT DEL CARRICERÍN CEJUDO EN LA LAGUNA DE LA NAVA: IMPLICACIONES EN LA GESTIÓN.



espacio natural  
La Nava y Campos  
de Palencia

red de  
**Espacios  
Naturales**  
de Castilla y León





espacio natural  
La Nava y Campos  
de Palencia



# INVIERNO



# PRIMAVERA



# VERANO

red de  
Espacios  
Naturales  
de Castilla y León



Junta de  
Castilla y León





**GESTIÓN**

**ESTUDIOS**

**INDICADORES**

**VALORES (Ac. paludicola)**

**PROYECTO LIFE**



# LIFE02NAT/E/8616 CONSERVACIÓN AC. PALUDICOLA

ABUNDANCIA

ESTACIÓN ESFUERZO CONSTANTE

FENOLOGÍA MIGRATORIA

# TRANSECTOS

USO

TRANSECTOS


SEGUIMIENTO DEL HÁBITAT

SEGUIMIENTO BOTÁNICO



espacio natural  
La Nava y Campos  
de Palencia

red de  
Espacios  
Naturales  
de Castilla y León



  
Junta de  
Castilla y León


# TRANSECTOS

- **AÑOS: 2002, 2003, 2004**
- **FECHAS: 15-Julio a 30-Septiembre**
- **PERIODICIDAD: Semanal**
- **PERSONAL: 1 o 2 personas**
- **RECORRIDOS: 4**



espacio natural  
La Nava y Campos  
de Palencia

red de  
Espacios  
Naturales  
de Castilla y León



Junta de  
Castilla y León

# RECORRIDOS




ESCALA 1:6010

Coordenadas UTM X Y



espacio natural  
La Nava y Campos  
de Palencia

red de  
**Espacios  
Naturales**  
de Castilla y León



Junta de  
Castilla y León




espacio natural  
La Nava y Campos  
de Palencia

TRANSECTOS ACROCEPHALUS PALUDICOLA NAVA							
AÑOS	DÍAS	++	--	AÑOS	TRANSECT.	++	--
2002	8	7	1	2002	32	15	17
2003	4	1	3	2003	16	1	15
2004	6	3	3	2004	24	3	21
<b>TOTAL</b>	<b>18</b>	<b>11 (61,1%)</b>	<b>7 (38,8%)</b>	<b>TOTAL</b>	<b>72</b>	<b>19 (26,3%)</b>	<b>53 (73,7%)</b>

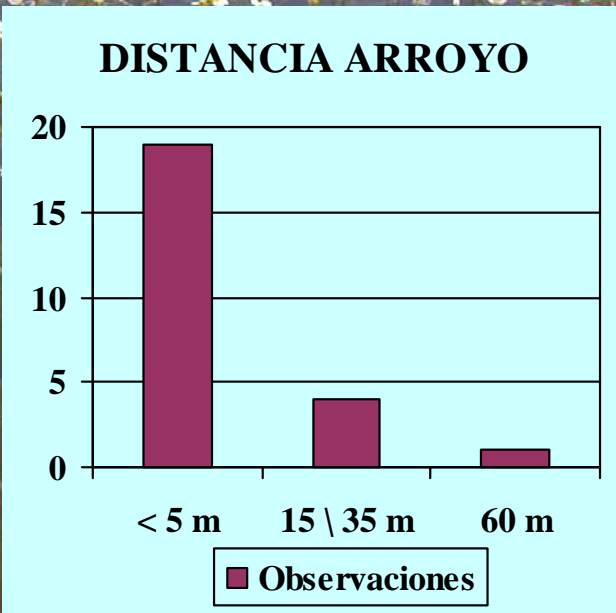
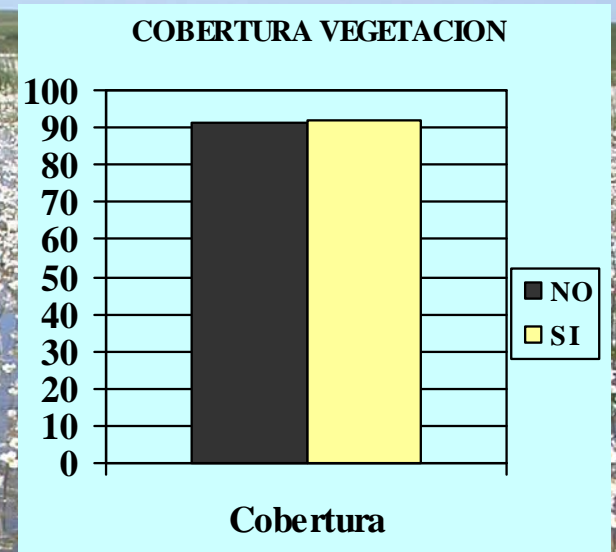
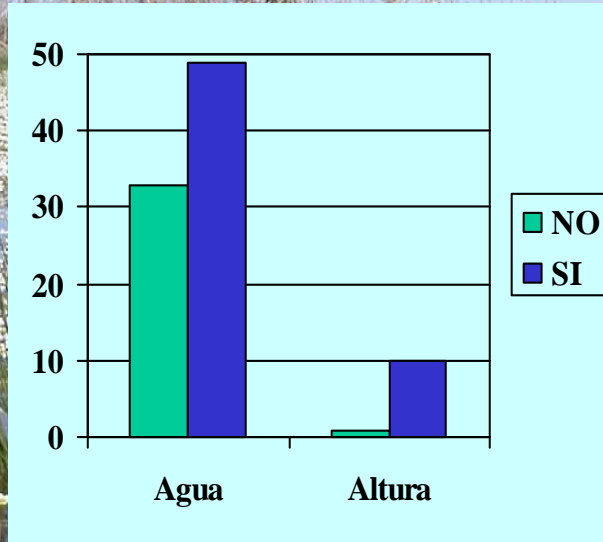

JORNADAS CON ALGÚN TRANSECTO POSITIVO	
JORNADAS	11
TRANSECTOS	19 POSITIVOS (43,18 %) Y 25 NEGATIVOS (56,82%)
OBSERVACIONES	24

red de  
**Espacios  
Naturales**  
de Castilla y León



  
Junta de  
Castilla y León

# RESULTADOS






# CONCLUSIONES



espacio natural  
La Nava y Campos  
de Palencia

red de  
**Espacios  
Naturales**  
de Castilla y León



  
Junta de  
Castilla y León

## *HABITAT SELECCIONADO*

ALTURA	COBERTURA	HUMEDAD VEGETACION	DISTANCIA A ARROYO	PROFUNDIDAD
48, 95 cm	92,08	VERDE	<5 m	10,08 cm