

# Bagna Rozwarowskie



Projekt LIFE  
Ochrona wodniczki  
w Polsce i Niemczech





1. Punkty monitoringu hydrologicznego (F8)
2. Wykaszanie późnoletnie (A10)
3. Usuwanie zarośli krzewów i drzew (C5)
4. Monitoring (F6, F7, F9)
5. Tablice informacyjne



## 1. Punkty monitoringu hydrologicznego (F8)

Wybrano 5 lokalizacji piezometrów i zamontowano 5 automatycznych mierników poziomu wody

Problem-niwelacja rzędnych piezometrów niemożliwa ze względu na wysokość trzciny - wykonanie dopiero w okresie koszenia trzciny







Ręczne wiercenie piezometru

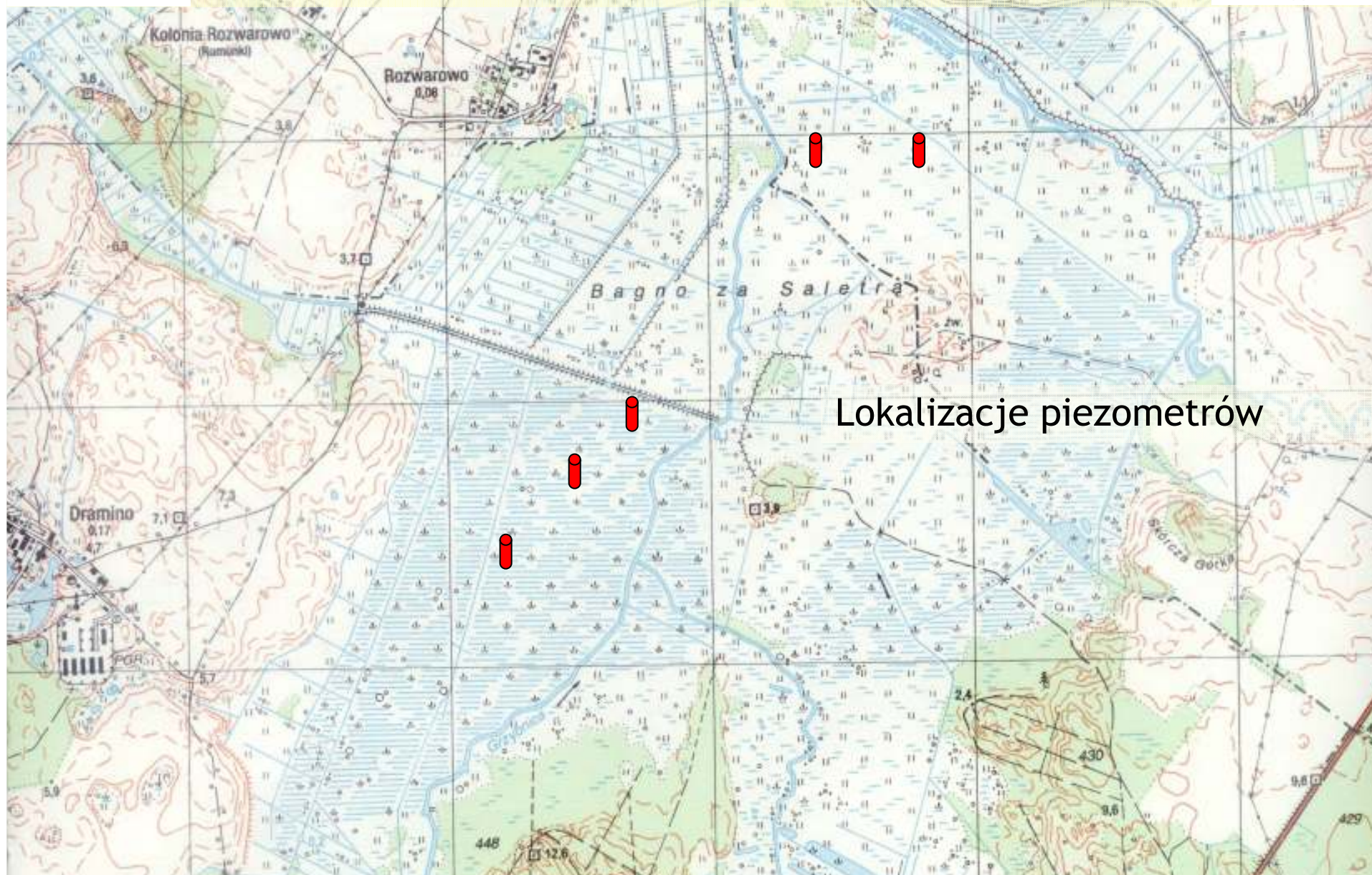


Piezometr z ostoną





# Bagna Rozwarowskie zarządzanie siedliskiem w roku 2007





## Bagna Rozwarowskie zarządzanie siedliskiem w roku 2007



### 2. Wykaszanie późnoletnie (A10)

W okresie 25.08-25.09 wykoszono 15 ha z usunięciem biomasy

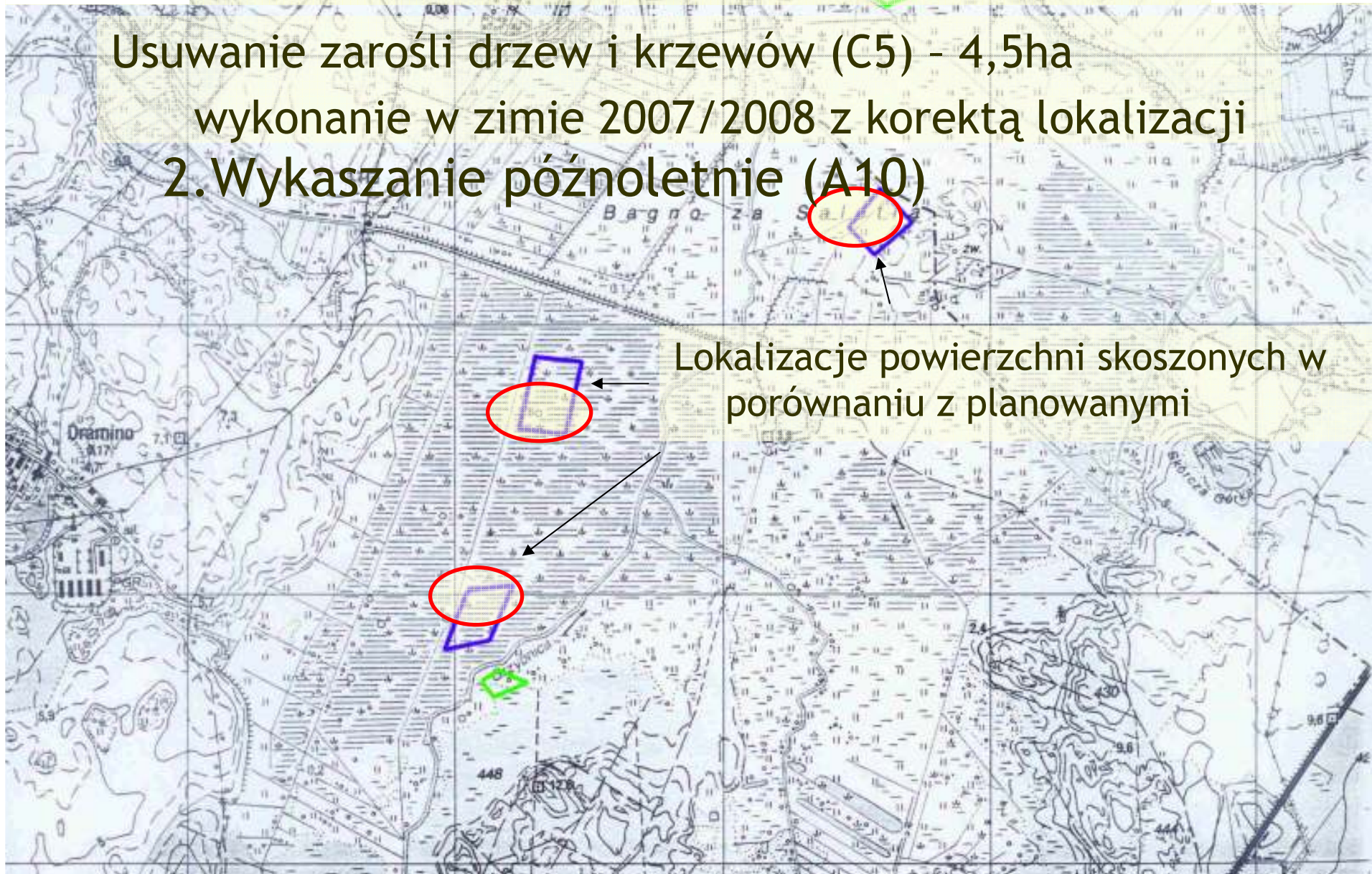
#### Problemy

- z powodu wysokiego stanu wody konieczne było przygotowanie nowego 'nośnika' kosiarki
- biomasa jest aktualnie składowana poza obszarem wykaszonym
- naruszanie struktury podłoża

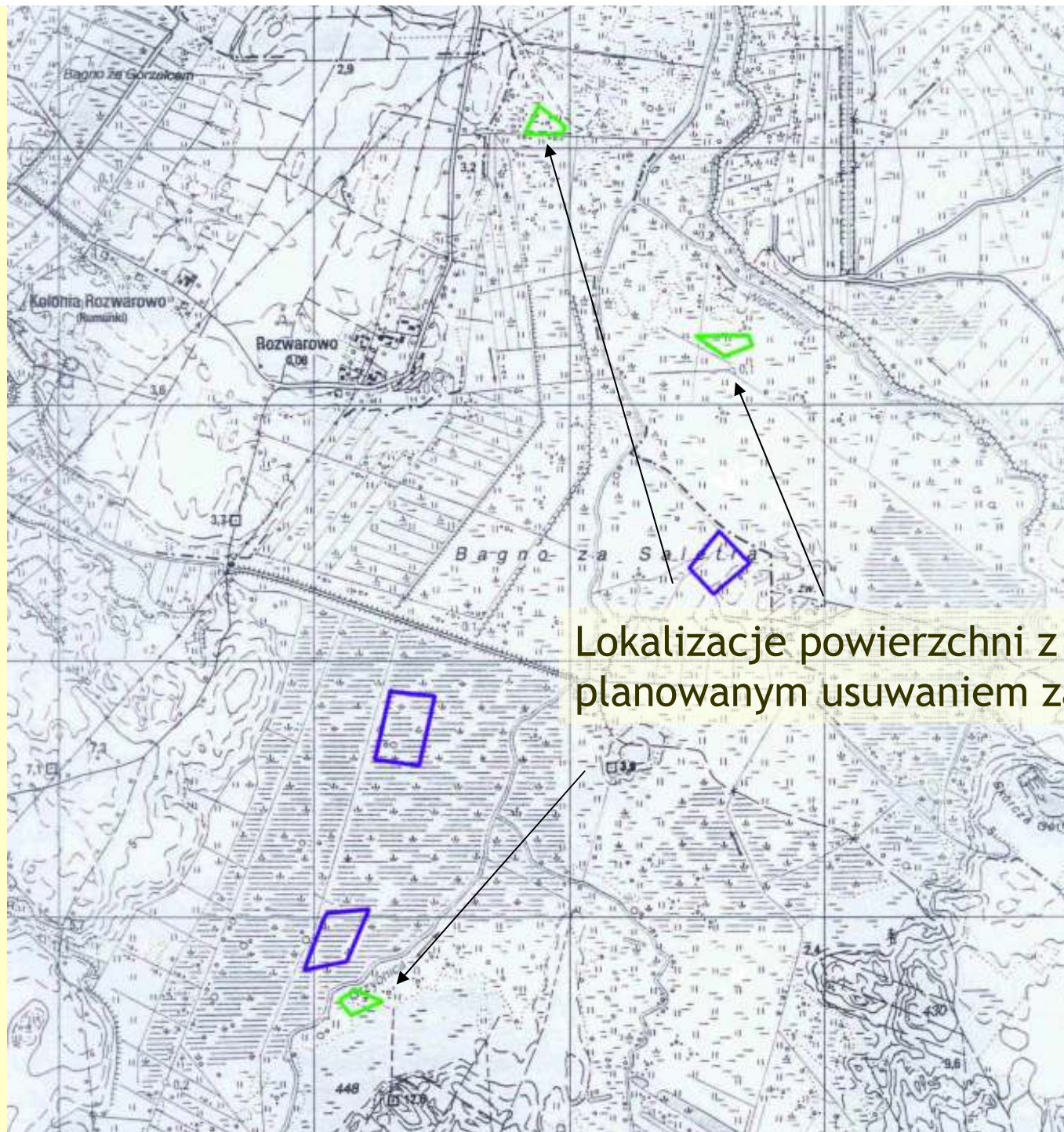


Usuwanie zarośli drzew i krzewów (C5) - 4,5ha  
wykonanie w zimie 2007/2008 z korektą lokalizacji  
2. Wykaszanie późnoletnie (A10)

Lokalizacje powierzchni skoszonych w  
porównaniu z planowanymi







Lokalizacje powierzchni z planowanym usuwaniem zarośli





# Bagna Rozwarowskie zarządzanie siedliskiem w roku 2007





Bagna Rozwarowskie  
zarządzanie siedliskiem w roku 2007







# Bagna Rozwarowskie zarządzanie siedliskiem w roku 2007







# Bagna Rozwarowskie zarządzanie siedliskiem w roku 2007

